



**КОМИТЕТ ИМУЩЕСТВЕННЫХ ОТНОШЕНИЙ
АДМИНИСТРАЦИИ ПЕРМСКОГО МУНИЦИПАЛЬНОГО ОКРУГА**

РЕШЕНИЕ
о размещении объектов № 1251

Пермский край
Пермский округ

16.05.2024

Комитет имущественных отношений администрации Пермского муниципального округа разрешает Акционерному обществу «Газпром газораспределение Пермь» (ИНН 5902183841, ОГРН 1025900512670, почтовый адрес: 614000, г. Пермь, ул. Петропавловская, 43)

размещение объекта «Газопровод давлением до 1,2 Мпа, для размещения которого не требуется разрешения на строительство»

на землях государственная собственность на которые не разграничена.

на срок 1 год

Местоположение: расположенных по адресу: Пермский край, м.о. Пермский, д. Устиново, ул. Зеленая, д. 17

Приложение: схема предполагаемых к использованию земель или части земельного участка.

Особые условия использования:

- 1) При размещении газопровода учесть параметры ширины проезда улично-дорожной сети, во избежание сужения полосы отвода дороги.
- 2) При условии получения разрешения на производство земляных работ.

Заместитель председателя комитета



(подпись, печать)

М.В. Королева

Схема предполагаемых к использованию земель или части земельного участка

Объект: Газопровод давлением до 1,2 Мпа, для размещения которого не требуется разрешения на строительство

Местоположение: расположенных по адресу: Пермский край, м.о. Пермский, д. Устиново, ул. Зеленая, д. 17

Площадь земель или части земельного участка, кв.м.: 3248

Категория земель: земли населенных пунктов

Вид разрешенного использования: -








Описание границ смежных землепользователей:

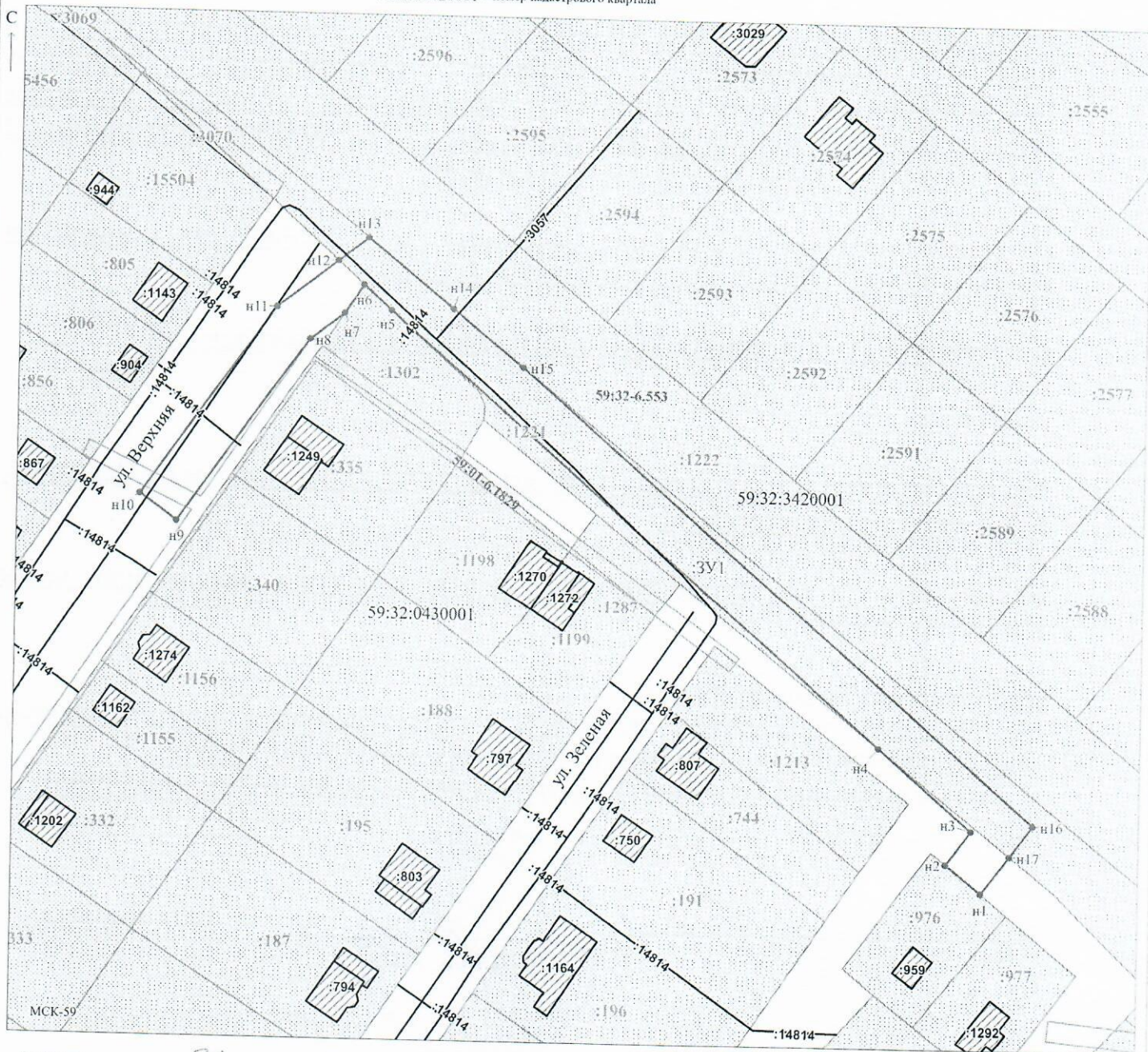
- От точки н1 до точки н2 - земельный участок с кадастровым номером 59:32:0430001:976
- От точки н2 до точки н4 - земли общего пользования
- От точки н4 до точки н5 - земельный участок с кадастровым номером 59:32:3420001:1221
- От точки н5 до точки н7 - земельный участок с кадастровым номером 59:32:0430001:1302
- От точки н7 до точки н12 - земли общего пользования
- От точки н12 до точки н13 - земельный участок с кадастровым номером 59:32:3420001:1221
- От точки н13 до точки н15 - земельный участок с кадастровым номером 59:32:3420001:1222
- От точки н15 до точки н17 - земельный участок с кадастровым номером 59:32:3420001:1221
- От точки н17 до точки н1 - земли общего пользования


Каталог координат, м

№ точки границы	X	Y
н1	507210.43	2229492.92
н2	507217.37	2229484.36
н3	507225.60	2229490.37
н4	507245.37	2229467.63
н5	507349.12	2229348.35
н6	507355.21	2229341.63
н7	507348.24	2229337.02
н8	507341.82	2229328.83
н9	507297.08	2229297.35
н10	507303.41	2229288.36
н11	507349.48	2229320.77
н12	507360.91	2229335.36
н13	507366.58	2229342.60
н14	507349.78	2229363.24
н15	507335.90	2229380.30
н16	507227.19	2229505.39
н17	507219.61	2229499.75
н1	507210.43	2229492.92

Условные обозначения:

-  - предполагаемый участок земель, на которых планируется размещение объекта
-  - границы и номер земельного участка, сведения о которых внесены в ЕИРП
-  - границы и номер объекта капитального строительства, сведения о которых внесены в ЕИРП
-  - граница кадастрового квартала
-  - зоны с особыми условиями использования территории, сведения о которых внесены в ЕИРП
-  - обозначение запрашиваемого земельного участка
-  - характеристическая точка границ земель или части земельного участка
- 59:32:3420001 - номер кадастрового квартала



Заявитель:  / Егوشина И.В.
 МП (подпись, расшифровка подписи)
 (для юридических лиц и индивидуальных предпринимателей)

Масштаб 1:1000